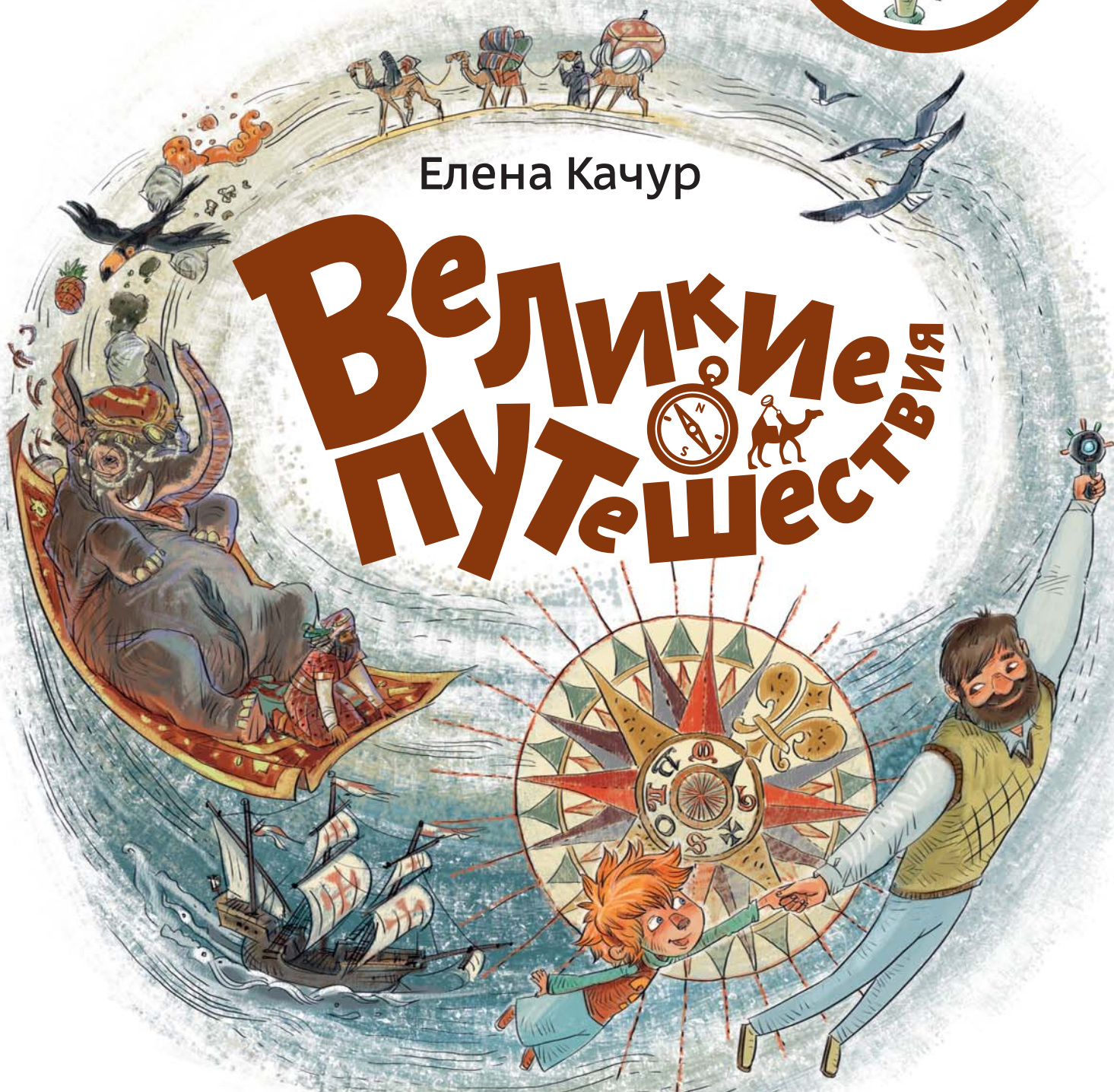


Детские энциклопедии
с Чевоستيكoм



Елена Качур

Великие путешествия



[Почитать описание, рецензии и купить на сайте МИФа](#)



Елена Качур

Великие путешествия

По мотивам произведения О. Жаховской

Иллюстрации
Анастасии Балатёнышевой
и Анастасии Холодиловой



Москва
«Манн, Иванов и Фербер»
2016

[Почитать описание, рецензии и купить на сайте МИФа](#)

УДК 910.4
ББК 63.3(4/8)
К 30

Возрастная маркировка в соответствии с Федеральным законом
от 29 декабря 2010 г. № 436-ФЗ: 0+

Автор текстов заданий Анастасия Ванякина

К 30 Качур, Е.

Великие путешествия / Елена Качур ; ил. Анастасии Балатёнышевой и Анастасии Холодиловой. — М. : Манн, Иванов и Фербер, 2016. — 80 с. : ил. — (Серия «Детские энциклопедии с Чевостиком»).

ISBN 978-5-00057-803-2

Новая книга серии детских энциклопедий с Чевостиком расскажет о том, как люди познакомились с нашей планетой, как открывали новые океаны и континенты. Ребёнок встретится с великими путешественниками прошлого — Колумбом и Магелланом, Марко Поло и Джеймсом Куком, Берингом и Дежнёвым, узнает об их удивительных открытиях и приключениях.

Для детей от 5 лет.

УДК 910.4
ББК 63.3(4/8)

ISBN 978-5-00057-803-2

© Текст. ООО «Детское издательство Елена», 2016
© Издание, оформление. ООО «Манн, Иванов и Фербер», 2016

Оглавление



Давайте знакомиться!

7

Великие путешествия
Что такое географические открытия?

8

Финикийцы
Открытие Африки

13

Шёлковый путь
Путешествие Марко Поло

21

Колумб
Открытие Америки

30

Васко да Гама
Морской путь в Индию

39

Магеллан
Кругосветное путешествие

45

Экспедиция Беринга
Между Азией и Америкой

50

Кук
Открытие Австралии

56

Беллинсгаузен и Лазарев
Открытие Антарктиды

63

Вот мы и дома!

71



Давайте знакомиться!

Здравствуйте, ребята! Меня зовут Чевостик. Я живу на книжной полке, в библиотеке у дяди Кузи. Не удивляйтесь, я небольшого роста, а нижняя полка в книжном шкафу дяди Кузи очень высокая и просторная, поэтому мне на ней хорошо и удобно. Какой я? Похож на обыкновенного мальчишку, волосы рыжие, характер весёлый. Дядя Кузя в шутку зовёт меня Чевочка с хвостиком. Но никакого хвоста у меня нет, зато есть ушки на макушке. Больше всего на свете я люблю узнавать новое, поэтому всё время задаю всякие вопросы дяде Кузе. О чём бы я ни спросил, он всё знает и мне рассказывает. Это потому, что дядя Кузя очень умный. Он прочитал много-много разных книг. А ещё мы с ним любим путешествовать! В путешествиях нам помогает времяскок. Это такой прибор, его дядя Кузя изобрёл. Набираешь на времяскоке место и время, куда хочешь попасть, раз, два — и уже там! Сегодня мы наверняка тоже куда-нибудь отправимся!




Великие путешествия

Что такое географические открытия?

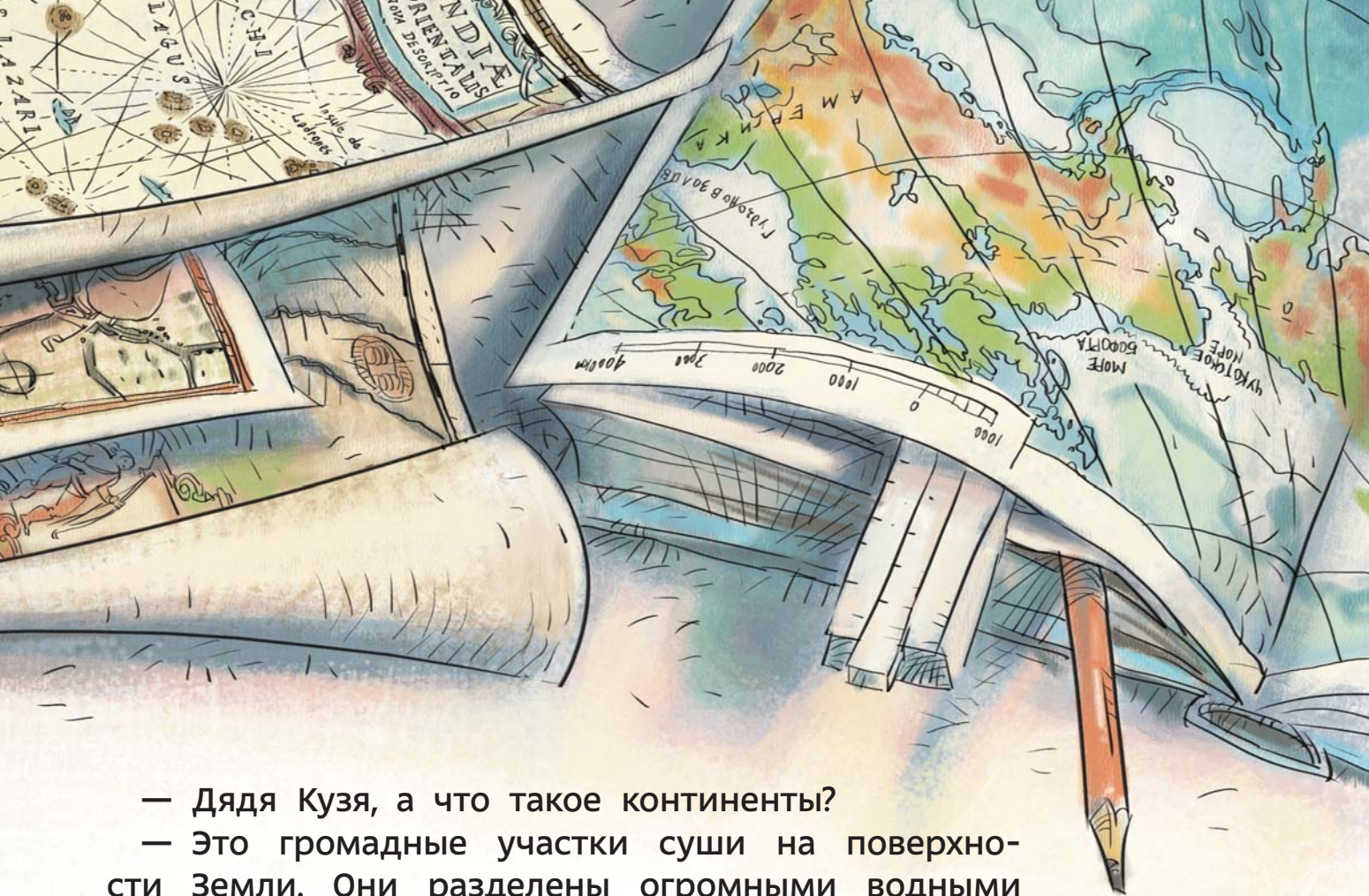
— Чевостик, привет! Собирайся! Сегодня нам предстоит необычное путешествие — мы отправляемся по следам географических открытий!

— Дядя Кузя, а что это за слово такое — географических?

— Оно произошло от греческих слов «гео», то есть земля, и «графия», что значит описание. География — это описание Земли. Когда-то древний учёный назвал так свою книгу, в которой собрал все знания того времени о нашей планете. С тех пор люди сделали множество удивительных географических открытий. О том, как люди познакомились с поверхностью своей планеты, как открывали новые океаны и континенты, мы и узнаем сегодня.



География



**Континент
(материк)**

— Дядя Кузя, а что такое континенты?

— Это громадные участки суши на поверхности Земли. Они разделены огромными водными пространствами — океанами. Вместо «континент» можно сказать «материк», потому что оба эти слова имеют одно и то же значение. Самый большой континент — Евразия, самый маленький — Австралия. Ещё есть Африка, Северная Америка, Южная Америка и Антарктида.

— Дядя Кузя, а океаны ты тоже все по именам знаешь?

— Конечно! Самый большой — Тихий океан; Атлантический океан почти в половину меньше Тихого, потом Индийский и, наконец, самый маленький из океанов — Северный Ледовитый. Сегодня эти названия знает любой школьник, но так было не всегда. Для того чтобы понять, сколько на Земле континентов и океанов, людям понадобились века.



— А как же мы успеем про всё это узнать за одно путешествие?

— Чевостик! У нас ведь есть моё изобретение — времяскок, забыл?! Он нам поможет! Времяскок в один миг перенесёт нас, куда захотим!

— Тогда, дядя Кузя, давай отправимся в самое начало, к самому первому географическому открытию!

— Думаю, что туда мы попасть не сможем...

— Почему?

— Чтобы куда-то перенестись, надо указать времяскоку место и точную дату. А самое первое географическое открытие было сделано так давно, что никто не помнит, когда это было. Поэтому мы с тобой начнём своё путешествие с более поздних времён, когда народы, жившие вокруг Средиземного моря, начали осваивать его берега.

— А где находится Средиземное море?

— Ответ на этот вопрос лучше всего поискать на географической карте.

— Где-где?

— На географической карте! Так называют уменьшенное изображение поверхности Земли на плоскости, например на листе бумаги. Сейчас я разверну карту...

— Дядя Кузя, это же обыкновенная картинка! Я бы тоже так смог! Надо взять краски — синюю, жёлтую, коричневую и зелёную. Потом раз-раз — и готово!



**Географическая
карта**

— Вряд ли так у тебя получится настоящая карта. Ведь создавать её надо по особым правилам.

— Каким?

— Синим цветом принято изображать воду: океаны, моря, реки. Зелёный, жёлтый и коричневый — цвета суши.

— Дядя Кузя, я понял! Огромные коричнево-зелёные пятна на карте — это континенты. И ещё я самый большой континент нашёл! Только... я не запомнил, как он называется...

— Евразия. Ниже находится другой континент — Африка, а между Африкой и Евразией лежит Средиземное море. Вот туда-то мы и отправимся!



— Прямо в море? А я не очень хорошо умею плавать!

— Чевостик, у нас ведь времяскок есть! С ним нам не грозят никакие опасности! К тому же мы перенесёмся не на воду, а на корабль!

— А это можно? Вдруг нас заметят?

— Не беспокойся! Для всех мы будем невидимками, зато сами сможем узнать много интересного.

— Вот здорово! А что это будет за корабль?

— Финикийский. На берегу Средиземного моря была страна Финикия. Её жители — лучшие моряки древности. Только было это давным-давно. Сейчас я наберу: Средиземное море, финикийский корабль, двадцать восемь столетий назад. Включаю времяскок!

Задание

Возьми карту мира и посмотри, на каких материках когда-либо были ты и твои родственники. А когда дочитаешь книгу до конца, проверь, побывал ли Чевостик на всех материках, пока наблюдал за географическими открытиями.



[Почитать описание, рецензии
и купить на сайте](#)

Лучшие цитаты из книг, бесплатные главы и новинки:



[Mifbooks](#)



[Mifbooks](#)



[Mifbooks](#)